

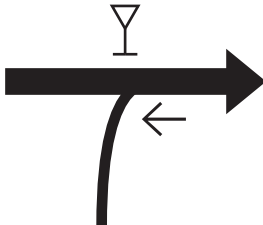
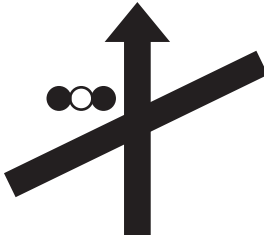

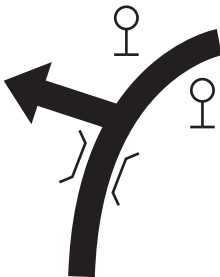


Rally Roadbook Readerアプリ確認用 コマ図サンプルデータ

このコマ図における記号説明

橋		舗装路		一時停止		注意せよ
		未舗装路		バス停		危険
				GS等		登り
		カーブミラー				下り
		信号				

※本番のコマ図記号とは違うものもあります。また、本番ではその他にも記入事項があります。



121.48km		TYPE:LIAISON	PAGE 1 / 23
KM-TOTAL		DESIGNATION	COMMENT
KM-INTER			
0.00			START 合流注意
0.00			
0.65			
0.65			
3.26			
2.61			
6.77			
3.51			

121.48km		TYPE:LIAISON	PAGE 2 / 23
KM-TOTAL		DESIGNATION	COMMENT
KM-INTER			
8.15	1.38		
8.98	0.83		
11.30	2.32		
12.49	1.19		合流注意